

SAINT-EUSTACHE-LA-FORET -76-

Rue du Stade

Plan de vente définitif lot n° 13

Maître d'ouvrage :



Rue Gustave Eiffel, 76230 Bois-Guillaume

Maître d'œuvre et géomètre :



BUREAU D'ÉTUDES VRD

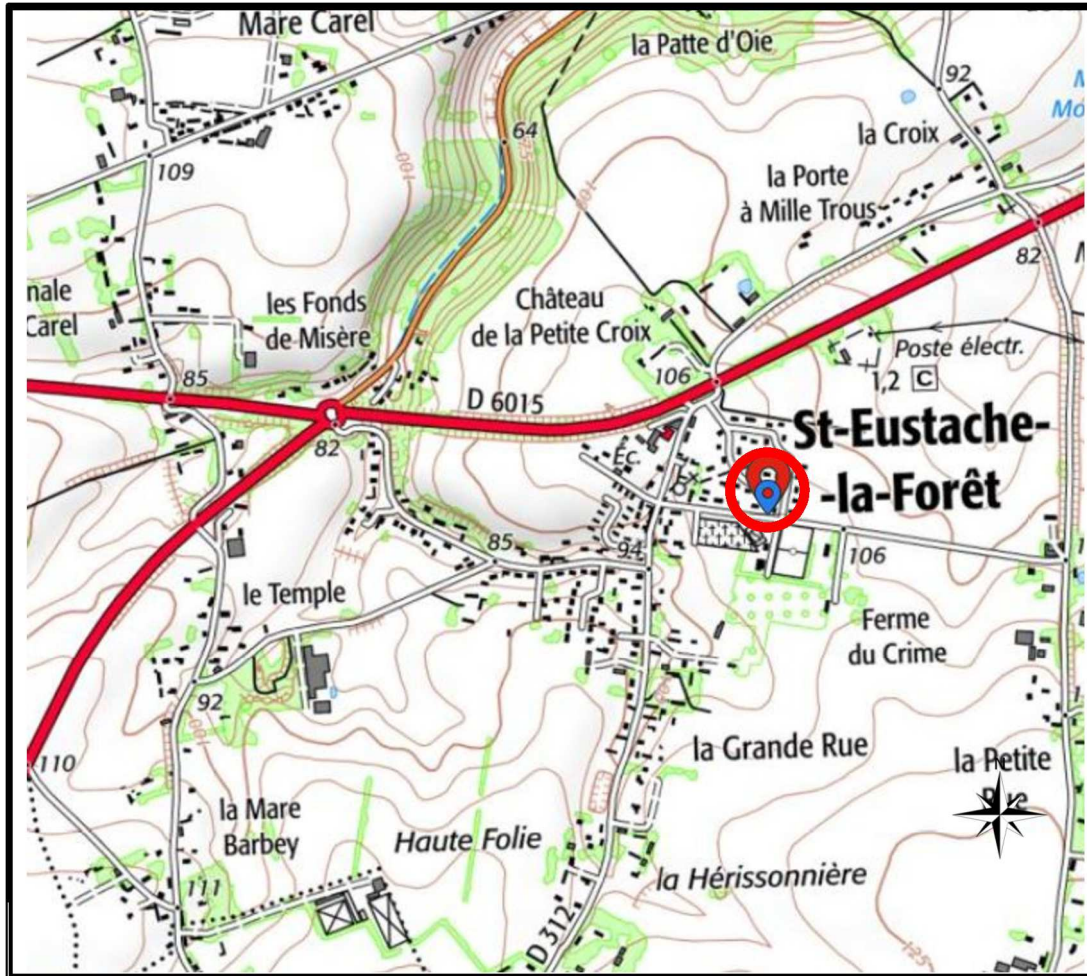
Benoit SANTUS
Olivier JUMENTIER
Erwan QUINIOU
Benjamin LEMOINE

ZAC Plaine de la Ronce
1042 rue Augustin Fresnel 76230 Bois Guillaume
Tél 02 35 70 54 60 Fax 02 35 15 28 45
geometres@ge360.fr

SAINT-EUSTACHE-LA-FORET -76-

Rue du Stade

PLAN DE SITUATION



Maître d'ouvrage :



Rue Gustave Eiffel, 76230 Bois-Guillaume

Maître d'œuvre et géomètre :



BUREAU D'ÉTUDES VRD

Benoit SANTUS
Olivier JUMENTIER
Erwan QUINIOU
Benjamin LEMOINE

ZAC Plaine de la Ronce
1042 rue Augustin Fresnel 76230 Bois Guillaume
Tél 02 35 70 54 60 Fax 02 35 15 28 45
geometres@ge360.fr

PLAN D'ENSEMBLE

Lot n°13



GE360 Géomètres-Experts 1042 Rue Augustin Fresnel 76230 BOIS GUILLAUME
TEL : 02-35-70-54-60 FAX : 02-35-15-28-45 E-MAIL : geometres@ge360.fr

SAINT-EUSTACHE-LA-FORET -76-
Rue du Stade

TERRES A MAISONS
21147



PLAN MASSE ET REGLEMENT GRAPHIQUE

Extrait du plan annexé au permis
d'aménager

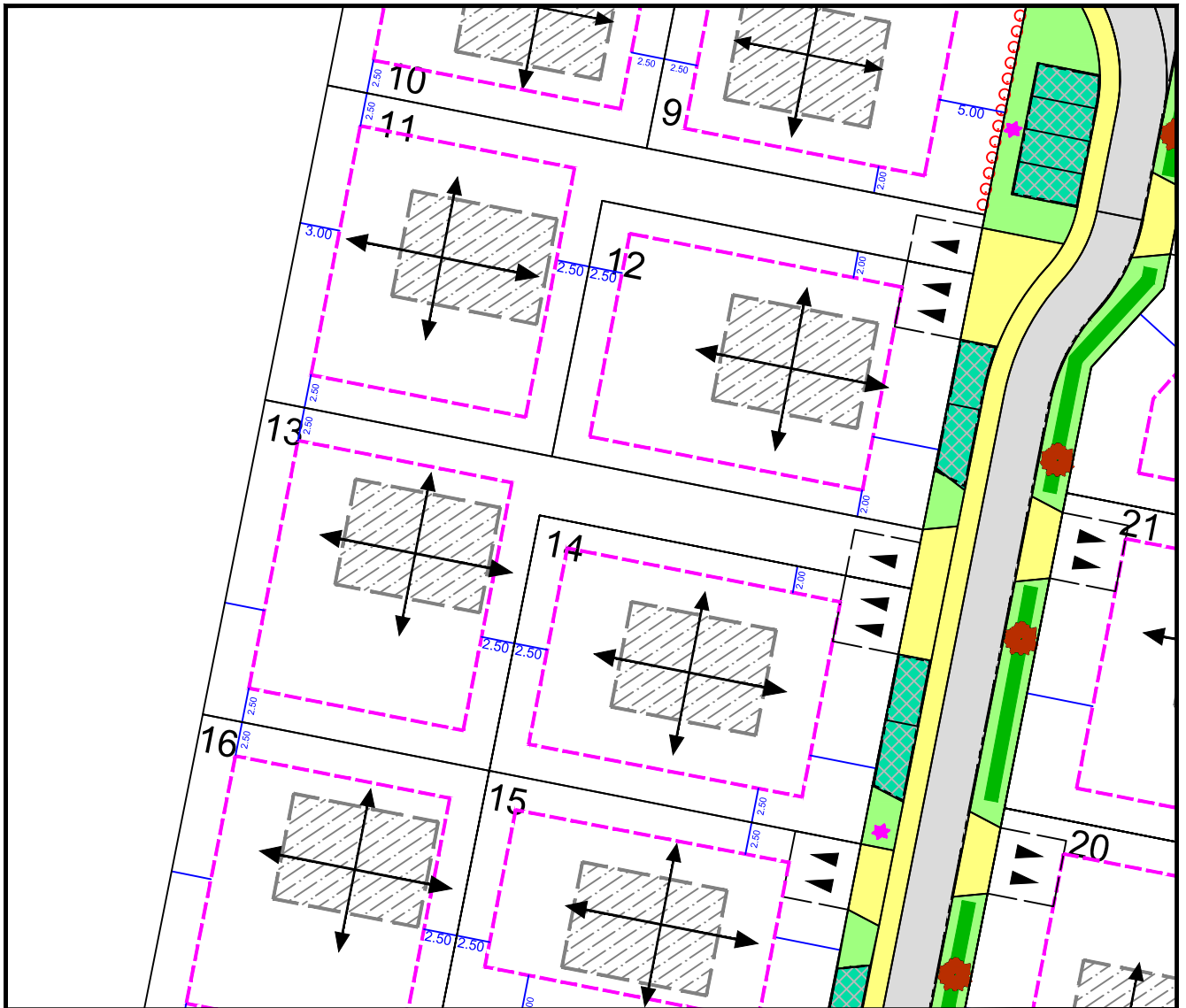
Lot n°13



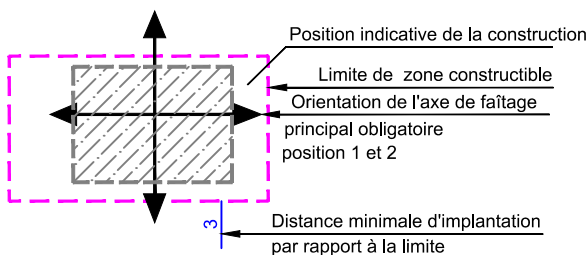
GE360 Géomètres-Experts 1042 Rue Augustin Fresnel 76230 BOIS GUILLAUME
TEL : 02-35-70-54-60 FAX : 02-35-15-28-45 E-MAIL : geometres@ge360.fr

SAINT-EUSTACHE-LA-FORET -76-
Rue du Stade

TERRES A MAISONS
21147



Echelle : 1/500



- Emplacement obligatoire de l'entrée charretière double A charge acquéreur
- Emplacement indicatif de l'entrée charretière double A charge acquéreur
- Candélabres

PLAN VRD Lot n°13

GE360 Géomètres-Experts 1042 Rue Augustin Fresnel 76230 BOIS GUILLAUME
 TEL : 02-35-70-54-60 FAX : 02-35-15-28-45 E-MAIL : geometres@ge360.fr

SAINT-EUSTACHE-LA-FORET -76-
 Rue du Stade











Les cotes de niveaux, la position des réseaux et des branchements sont données à titre indicatif et pourront être modifiées au cours des travaux. Celles-ci devront être contrôlées lors de la construction.

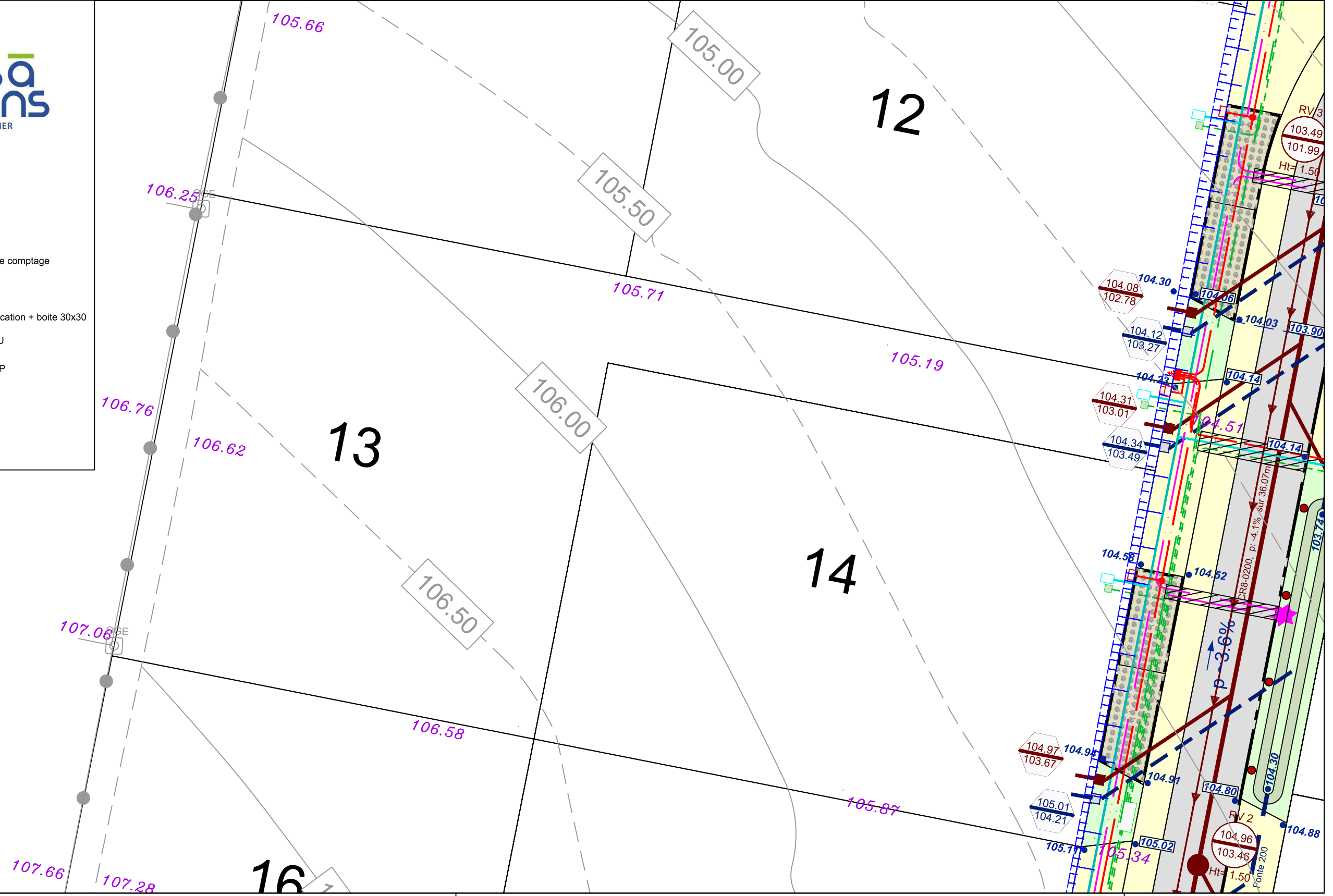
TERRES A MAISONS
 21147

Février 2023



LEGENDE

-  Branchements + Regard de comptage
-  Coffrets électriques
-  Branchement télécommunication + boîte 30x30
-  Branchements + boîtes EU
-  Branchements + boîtes EP
-  Talus Projeté
-  154.12 Altimétrie avant travaux
-  154.12 Altimétrie projet



Il est recommandé aux acquéreurs de faire réaliser une étude géotechnique sur le terrain pour définir l'adaptation au sol de leur future construction (fondations).

Echelle 1/200

PLAN BORNAGE

Lot n°13

GE360 Géomètres-Experts 1042 Rue Augustin Fresnel 76230 BOIS GUILLAUME
TEL : 02-35-70-54-60 FAX : 02-35-15-28-45 E-MAIL : geometres@ge360.fr

SAINT-EUSTACHE-LA-FORET -76-
Rue du Stade



Le lot n°13 est cadastré : Section ZB n°129 pour une superficie de 650m²

Bornage effectué le 30/11/22

Un contrôle systématique des repères figurant sur ce plan (bornes, piquets, spits, marques de peinture...) devra être effectué, par l'utilisateur, sur le terrain (concordance des cotes et de la numérotation des repères).

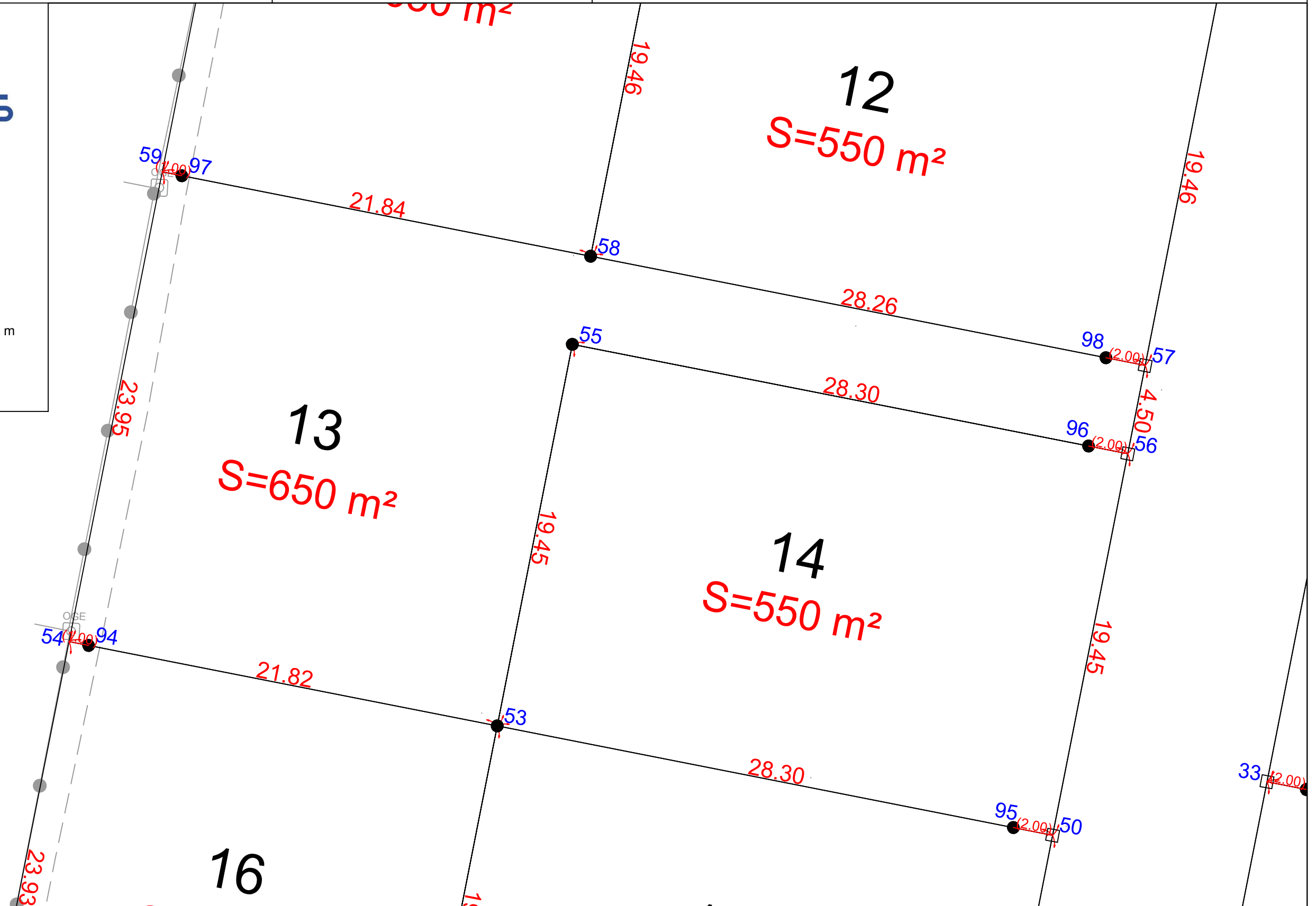
TERRES A MAISONS
21147

Février 2023



LEGENDE

- Borne O.G.E.
- Piquet bois
- (2.00) Borne décalée de 2.00 m
- Axe de chaussée
- ⊙ Borne OGE existante



Echelle 1/200



N/ REF. : 21147

ATTESTATION DE BORNAGE
d'un terrain à bâtir
issu d'un lotissement

Loi S.R.U.

Lotissement :
SAINT-EUSTACHE-LA-FORET -76-
Rue du Stade


Lot n° : 13

Surface : 650 m²

Résulte du BORNAGE EFFECTUE le : 30 novembre 2022
par la SARL GE360 Géomètres-Experts

Dressé le : 22 février 2023

par Olivier JUMENTIER
Géomètre-Expert





N/ REF. : 21147

ATTESTATION DE SURFACE DE PLANCHER

Lotissement :

SAINT-EUSTACHE-LA-FORET -76-
Rue du Stade

Lot n° : 13

Je soussigné Olivier JUMENTIER, Géomètre-Expert, atteste par la présente que ce lot dispose :

- d'une Surface de Plancher maximum autorisée de
--> 250 m²
- d'une Emprise au Sol maximum autorisée de
--> 190 m²

Pour valoir ce que de droit

Fait à BOIS-GUILLAUME le 22 février 2023

par Olivier JUMENTIER
Géomètre-Expert

